



Byplanvedtægt 1-14

Et område mellem Hveen Boulevard,
Husmandsvej, Køgevej og Sydskellet

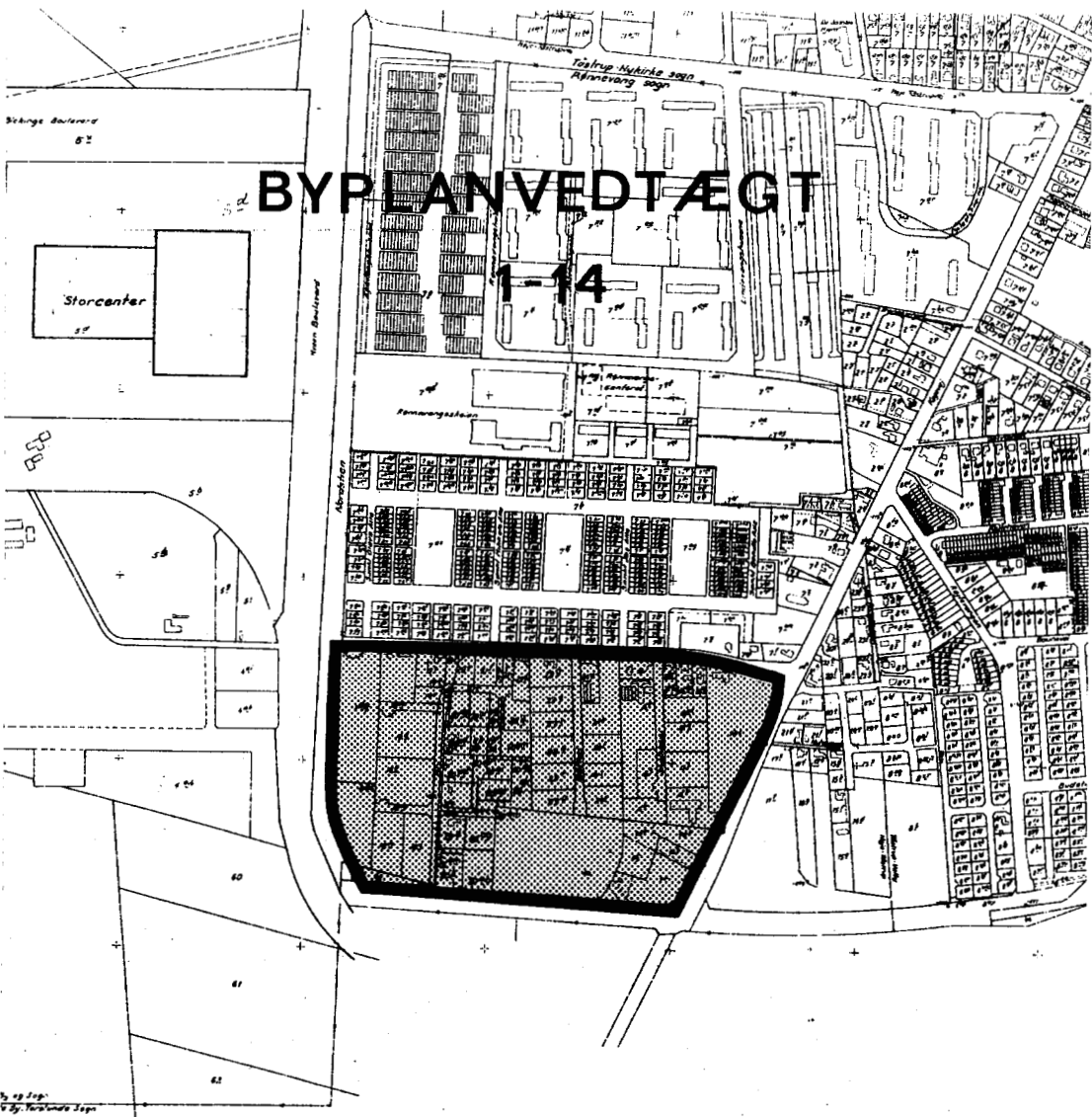
Taastrup

Værkstedssområde, blandet bolig og erhverv

22.04.1967

BYPLANVEDTÆGT

1-14



Høje-Taastrup kommune

BYPLANVEDTÆGT

1-14



Høje-Taastrup kommune

Byplanvedtægt for et område beliggende syd for Husmandsvej, vest for Køgevej, nord for kommunegrænsen til Torslunde-Ishøj kommune og øst for vestskel af matr. nr. 17 *b* af Høje Taastrup by, Høje Taastrup sogn.

I medfør af byplanloven (lovbekendtgørelse nr. 160 af 9. maj 1962) fastsættes følgende bestemmelser for det i § 1 nævnte område i Høje-Taastrup kommune.

§ 1. Område.

1. Byplanvedtægten omfatter det på vedhæftede kortbilag nr. 27-13-3 viste område, begrænset af Husmandsvej, Køgevej, Torslunde-Ishøj kommune, Sydskellet, en skrå linie fra Sydskellet til vestskel af matr. nr. 17 *b* af Høje Taastrup by, Høje Taastrup sogn, og vestskel af matr. nr. 17 *b* af Høje Taastrup by, Høje Taastrup sogn.
2. Byplanvedtægten omfatter følgende matrikelnumre:
del af 7 *b*, del af 7 *r*, del af 7 *y*, del af 7 *a*,
14 *a*, 14 *c*,
15 *a*, 15 *c*, 15 *d*, 15 *h*, 15 *i*,
16 *b*, 16 *f*,
del af 18 *a*,
19 *c*, 19 *d*, 19 *e*,
20 *b*, 20 *e*, 20 *f*, 20 *g*, 20 *h*, 20 *i*,
21 *b*, 21 *f*, 21 *h*, 21 *i*, 21 *k*, 21 *m*,
22 *b*, 22 *d*, 22 *e*, 22 *f*,
23 *a*,
24 *a*, 24 *d*

alle af Høje Taastrup by, Taastrup Nykirke sogn, samt alle parceller, der udstykkes fra de nævnte ejendomme samt matrikelnummer:

del af 17 b

af Høje Taastrup by, Høje Taastrup sogn, samt alle parceller, der udstykkes af den nævnte ejendom.

§ 2. Veje.

1. Nye veje udlægges efter reglerne i den til enhver tid gældende bygnings- og vejlovgivning.
2. Udvidelse af veje sker efter reglerne i den til enhver tid gældende bygnings- og vejlovgivning.
3. Blinde veje udlægges i mindst 12,0 m's bredde.
4. Ved anlæg af blinde veje skal der anlægges en af kommunalbestyrelsen godkendt vendeplads.
5. Husmandsvej udlægges i en bredde af 17,0 m som vist på kortbilaget 27-13-3 over del af matr. nr. 7 b, 7 c, 7 y og 7 a af Høje Taastrup by, Taastrup Nykirke sogn. Vejen skal, når ejendommene langs den overgår til håndværk, lettere industri eller oplagsplads, holdes facadeløs, d. v. s., at der ingen åbninger må findes i hegnet ud mod Husmandsvej.
6. Malervej, Snekervej og Vandmestervej udlægges i en bredde af 12,0 m.
7. Sydskellet udlægges i en bredde af 30 m og skal holdes facadeløs.

§ 3. Byggelinier og hjørneafskæring.

1. Bygningers afstand til vej skal altid respektere de i byggelov for købstæderne og landet af 10. juni 1960 anførte afstande til vej, ligesom ingen bebyggelse må finde sted vejmidte nærmere end de

pa kortbilag nr. 27-13-3 angivne byggelinier i de nedenfor nævnte afstande:

Køgevej	den til enhver tid af amtsrådet fastsatte afstand, for tiden 25,0 m fra vejmidte.
Husmandsvej	18,5 m
Malervej	11,5 m
Snedkervej	11,5 m
Vandmestervej	11,5 m
Sydskellet	25,0 m

Byggelinier for blinde veje fastsættes til 5,5 m fra vejskel.

2. For nye veje indenfor området fastlægges byggelinier efter reglerne i den til enhver tid gældende bygnings- og vejlovgivning.
3. Hjørnegrunde skal have et brudt hjørne bestemt ved forbindelseslinien mellem de punkter, hvor radierne til kantstensrundingernes tangentpunkter skærer skellet, idet afrundingsradius fastsættes til mindst 12,0 m.
Det brudte hjørne skal dog have en længde af mindst 5,0 m.
Ligeledes skal der ved hjørnegrunde udlægges oversigtsarealer efter gældende vejregler, idet der dog ikke må forefindes beplantning eller genstande, hvis højde er større end 0,80 m over de tilstødende vejmidter. Blinde veje kan dog tilsluttes andre veje herunder andre blinde veje ved overkørsel uden udlæg af oversigtsarealer. Det brudte hjørne skal i så fald have en længde af mindst 10,0 m.
4. Arealet mellem vejlinie og byggelinie må dog ikke benyttes til oplagsplads eller lignende, men skal tjene som adskillelse mellem vej og bebyggelse.
Eventuelle parkeringsarealer i byggeliniearealer må ikke medregnes til det af bygningsmyndigheden krævede, nødvendige parkeringsareal.

§ 4. *Afskærmningsbælter.*

1. Som adskillelse mellem industribebyggelsen og omgivende veje udlægges et afskærmningsbælte af 10 m's bredde som vist på plan 27-13-3.
2. Ligeledes udlægges langs vestskel af matr. nr. 17 *b* Høje Taastrup by, Høje Taastrup sogn samt langs den skrå linie fra Sydskellet til vestskel af matr. nr. 17 *b* Høje Taastrup by, Høje Taastrup sogn, et 10 m bredt afskærmningsbælte som vist på plan 27-13-3.
3. Afskærmningsbælterne skal holdes ubebyggede og må ikke under nogen form benyttes til oplagsplads, gårdsplads o. lign., men tillades medregnet i grundens nettoareal. Vedligeholdelse og beplantning af disse arealer skal foretages af grundejerne efter nærmere aftale med kommunalbestyrelsen. Beplantningen skal ske efter en af kommunalbestyrelsen udarbejdet plan.

§ 5. *Færkstedsområde - område Fh.*

1. Området begrænses som vist på plan 27-13-3 og omfatter følgende matrikelnumre:
11 *a*, 11 *c*,
15 *a*, 15 *c*, 15 *d*, 15 *h*, 15 *i*,
16 *b*, 16 *f*,
del af 18 *a*,
19 *c*, 19 *d*, 19 *e*,
20 *b*, 20 *c*, 20 *f*, 20 *g*, 20 *h*, 20 *i*,
21 *b*, 21 *f*, 21 *h*, 21 *i*, 21 *k*, 21 *m*,
22 *b*, 22 *d*, 22 *e*, 22 *f*,
23 *a*,
24 *a*, 24 *d*
alle af Høje Taastrup by, Taastrup Nykirke sogn, samt alle parceller, der udstykkes fra de nævnte ejendomme samt matrikelnummer:
del af 17 *b*
af Høje Taastrup by, Høje Taastrup sogn, samt alle parceller, der udstykkes af den nævnte ejendom.

2. Indentor området må kun opføres eller indrettes bebyggelse til eller udøves mindre industri- og værkstedsvirksomhed og lager- virksomhed samt forretningsvirksomhed, der har tilknytning til de pågældende virksomheder, eller som efter kommunalbestyrel- sens skøn naturligt finder plads i området. På hver ejendom må endvidere opføres eller indrettes én beboelseslejlighed, når denne tjener som bolig for indehaver, bestyrer, portner eller anden per- son med lignende tilknytning til virksomheden. Efter kommunal bestyrelsens nærmere godkendelse kan endvidere indrettes uden- dors oplag.

Der må på ejendommene ikke drives nogen art af virksomhed, som ved støv, rog, lugt, støj, rystelser eller ved sit udseende eller på anden måde efter kommunalbestyrelsens skøn er til ulempe for den omliggende bebyggelse.

3. Grunde må ikke udstykkes med en størrelse, der er mindre end 1.500 m² eller større end 3.000 m² eksklusive eksisterende og ud- lagt vejareal eller med en mindre facadelængde end 35 m. Ved vendepladser kan facadelængden dog nedsættes.
4. Bygningernes rumfang må ikke overstige 2 m³ pr. m² grundareal, og det bebyggede areal må ikke overstige $\frac{1}{3}$ af grundarealet uden tilføgsareal. Rumfanget beregnes af hele den del af bygningen, som er over færdigt terræn, herunder eventuelle kviste, fremspræng, skorstene m.v.
5. Indet punkt af en bygnings ydervæg eller tagflade må være høvet mere end 8 m over terræn (niveauplan), målt efter reglerne i bygge Lovgivningen. Kommunalbestyrelsen kan tillade, at en byg- ning eller dele af en bygning opføres i større højde, såfremt sæ- llige hensyn til virksomhedens indretning eller drift nødvendiggør det.
6. Ingen bygning må opføres nærmere naboskel end 5,5 m.
7. Ubebyggede arealer skal ved beplantning, befæstelse eller lignende gives et ordentligt udseende, ligesom en passende orden ved op- lagring af materialer, affald o. lign. skal overholdes.

8. Bebyggelsen skal udformes således, at der kan anlægges parkeringspladser svarende til 50% af erhvervsarealet. Der skal til enhver tid være anlagt så mange parkeringspladser, at al parkering også for besøgende kan finde sted på egen grund.

§ 6. Transformestationer.

Indenfor byplanområdet kan opføres transformestationer til kvarterets forsyning, når de ikke har mere end 30 m² bebygget areal og ikke gives en højde af mere end 3 m over terræn, og når de udformes i overensstemmelse med den øvrige bebyggelse i kvarteret.

§ 7. Almindelige bestemmelser.

1. Alle frie sider på bygningen skal behandles som facademur.
2. Før noget byggeri påbegyndes, skal der til godkendelse af dets overensstemmelse med byplanen forelægges kommunalbestyrelsen tegninger, der viser grunden og dens omgivelser samt bygningernes beliggenhed på grunden og deres størrelse, form og indretning, ligesom den påtænkte anvendelse af bygningerne og grunden skal oplyses. I øvrigt må bestemmelserne i den til enhver tid for kommunen gældende bygningsvedtægt overholdes.

§ 8. Eksisterende bebyggelse.

1. Nærværende byplanvedtægt skal ikke være til hinder for bibeholdelse af den eksisterende lovlige benyttelse og bebyggelse.
2. Udvidelse ved om- eller tilbygning eller ibrugtagen til anden anvendelse i strid med byplanvedtægtens bestemmelser må ikke finde sted.

§ 9. Påtaleret.

Påtaleret ifølge nærværende byplanvedtægt har alene Høje-Taastrup kommunalbestyrelse.

§ 10. Lempelser og ændringer i byplanvedtægten.

1. Mindre betydende lempelser af bestemmelserne i denne vedtægt kan indrømmes af kommunalbestyrelsen.
2. I øvrigt kan boligministeriet indrømme lempelser af byplanvedtægtens bestemmelser.
3. Dog kan dispensationer fra de i § 2 omhandlede byggelinier ved offentlige veje kun meddeles efter forhandling med den efter vejbestyrelsesloven kompetente myndighed, jfr. lov nr. 95 af 29. marts 1957 § 45 (lovbekendtgørelse nr. 342 af 9. december 1964).
4. Ændringer i byplanvedtægten kan ske efter kommunalbestyrelsens vedtagelse og godkendelse af boligministeriet efter reglerne for vedtagelse og godkendelse af nye byplaner, jfr. byplanlovens § 5.

Således vedtaget af Høje-Taastrup kommunalbestyrelse den 11. oktober 1965.

Flemming Jensen
borgmester.

Børge Romme
stadsingeniør.

/mj 2. kt. j. nr. 32-24-66
I medfør af § 1 i lov om byplaner (lovbekendtgørelse nr. 160 af 9. maj 1962) godkendes foranstående af Høje-Taastrup kommunalbestyrelse vedtagne forslag til partiel byplanvedtægt nr. 14 for et område i Høje-Taastrup kommune.

Boligministeriet, den 12. april 1967.

P. M. V.
E. B.

P. Thor Hansen
fuldm.

es.

I medfør af § 10 i lovekendtgørelse nr. 160 af 9/5 1962 begæres foranstående byplanvedtægt tinglyst på de af samme omfattede ejendomme.

Taastrup, den 19. april 1967.

Høje-Taastrup kommunalbestyrelse

Flemming Jensen

borgmester.

Børge Romme

stadsingeniør.

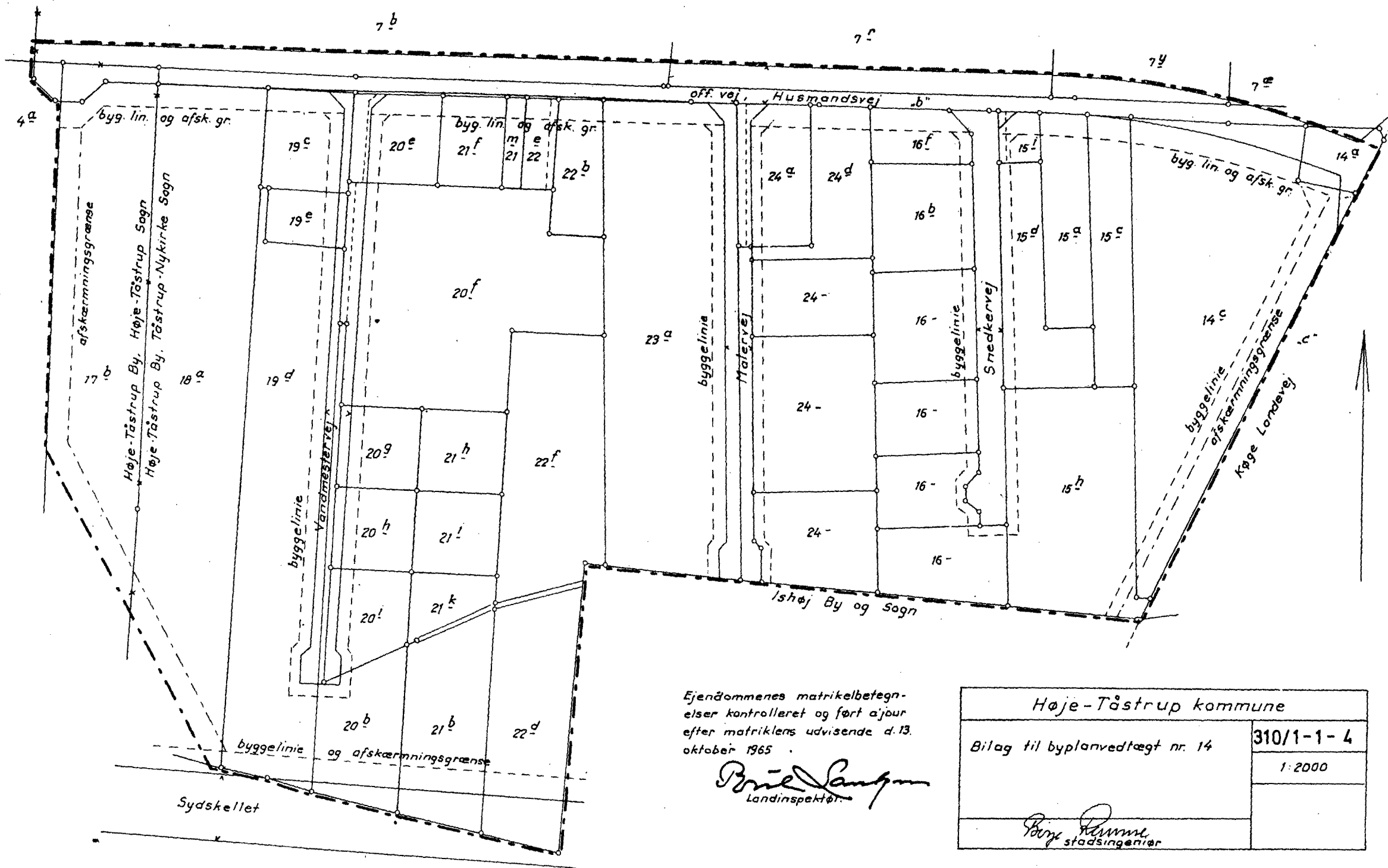
Indført i dagbogen for retten i Taastrup den 22. april 1967

Lyst akt: Ø nr. 216

Det bemærkes, at matr. nr. 21 *b* og 22 *d* iflg. lbm. skr. af 13/1 1967 er udgået af matriklen og inddraget under 20 *b*.

Det bemærkes, at på matr. nr. 7 *b*, 7 *r*, 7 *y*, 7 *a*, 18 *a* og 17 *b* er byplanvedtægten lyst på hele ejd.


Schibbye.



Ejendommens matrikelbetegn-
elser kontrolleret og ført ajour
efter matriklens udvisende d. 13.
oktober 1965

Børge Langm
Landinspektør

Høje-Tåstrup kommune	
Bilag til byplanvedtægt nr. 14	310/1-1-4
	1:2000
<i>Povl Rasmussen</i> stadsingeniør	



TILLÆG NR. 1
TIL
BYPLANVEDTÆGT NR. 1-14.

I medfør af byplanloven (lovbekendtgørelse nr. 160 af 9. maj 1962) fastsættes som tillæg nr. 1 til den af boligministeriet den 12. april 1967 godkendte byplanvedtægt nr. 1-14 for et område i Høje-Taastrup kommune følgende bestemmelser for det i § 1 nævnte område:

§ 1.

TILLÆGGETS OMRÅDE.

Området begrænses som vist på vedhæftede kortbilag og omfatter følgende matr.nr.:

15 a, 15 c, 15 d, 15 i,
alle af Høje Taastrup by, Taastrup Nykirke sogn, samt alle de parceller, der efter den 20. 1. 1969 udstykkes fra de nævnte ejendomme.

§ 2.

OMRÅDETS Udstykning.

De i § 1 nævnte ejendomme skal, når de overgår til udnyttelse i overensstemmelse med bestemmelserne i byplanvedtægt nr. 1-14, udstykkes og vejbetjenes som angivet på vedhæftede kortbilag nr. 27-43-6.

Jfr. i øvrigt § 2 stk. 5.

Således vedtaget af Høje-Taastrup kommunalbestyrelse den 10. februar 1969.

Flemming Jensen
borgmester.

Børge Romme
stadsingeniør.

2.kt.B.j.nr. 32-25-69.

I medfør af lov om byplaner (lovbekendtgørelse nr. 160 af 9. maj 1962) godkendes foranstående af Høje-Taastrup kommunalbestyrelse vedtagne forslag til tillæg nr. 2 til byplanvedtægt nr. 1-14 for et område i Høje-Taastrup kommune.

Boligministeriet, den 1. september 1969.

P. M. V.

E. B.

Munck.

I medfør af § 10 i lovbekendtgørelse nr. 160 af 9. maj 1962 begæres foranstående byplanvedtægt tinglyst på de af samme omfattede ejendomme.

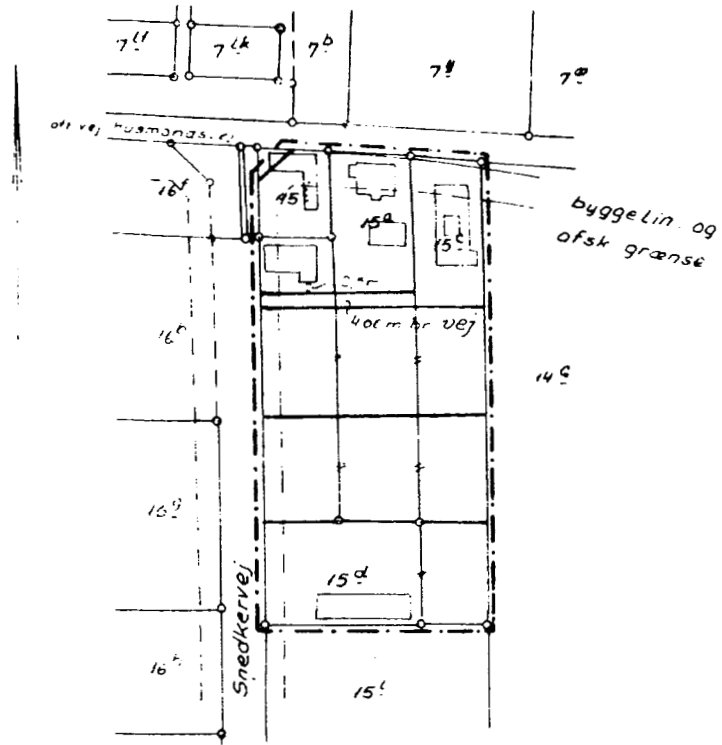
Høje-Taastrup kommunalbestyrelse, den 10. oktober 1969.

Flemming Jensen
borgmester


Børge Romme
stadsingeniør.

Indført i dagbogen for retten i Taastrup den 14. oktober 1969.
Lyst Akt: Ø. nr. 216.

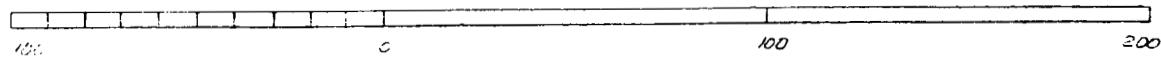
Schibbye.



Ejendommens matrikelbetegnelser
 kontrolleret og ført ajour efter matrik-
 lens udvisende den 20. jon. 69.

Høje - Taastrup kommune	
Bilag til tillæg nr. 1 til byplanved- tægt nr. 14	GB
	1:2000
 stadsingeniør	27-43-6

1:2000



TILLÆG NR. 2
TIL
BYPLANVEDTÆGT NR. 1-14.

I medfør af byplanloven (lovbekendtgørelse nr. 160 af 9. maj 1962) fastsættes som tillæg nr. 2 til den af boligministeriet den 12. april 1967 godkendte byplanvedtægt nr. 1-14 for et område i Høje-Taastrup kommune følgende bestemmelser for det i § 1 nævnte område:

§ 1. *Tillæggets område.*

Området begrænses som vist på vedhæftede kortbilag og omfatter følgende matr. nr.e 42, 43, 45, 46, 47, 48, 49, 50 og 51 alle af Høje Taastrup by, Taastrup Nykirke sogn, samt alle parceller, der udstykkes fra de nævnte ejendomme.

§ 2. *Områdets anvendelse.*

Stk. 1: Det i vedtægtens § 5 nævnte område forbeholdt værkstedsformål udvides med følgende matr. nr.e:

del af nr. 43, 45, 46, 47, 48, 49 og 51
alle af Høje Taastrup by, Taastrup Nykirke sogn.

Stk. 2: Inden for byplanområdet forbeholdes følgende matr. nr.e:

del af nr. 43, del af nr. 45 og del af nr. 50 af Høje Taastrup by, Taastrup Nykirke sogn til offentlige formål (regnvandsbassin).

§ 3. *Vejforhold.*

Stk. 1: Der udlægges areal til forlængelse af Snedkervej over matr. nr. 16 *k* Høje Taastrup by, Taastrup Nykirke sogn og matr. nr. 45, 46 og 48 samme sted, i en bredde af 12,0 m.

Stk. 2: Der udlægges areal til en eventuel forlængelse af Snedkervej mod syd over matr. nr. 49 Høje Taastrup by, Taastrup Nykirke sogn, i en bredde af 12,0 m.

§ 4. *Byggelinier.*

Langs den i nærværende tillægs § 2, stk. 2 nævnte udvidelse af Snedkervej pålægges byggelinier som vist på vedhæftede kortbilag 5,5 m fra vejskel.

§ 5. *Afskærmningsbælter.*

Udover de i vedtægtens § 4, stk. 1 og 2 nævnte afskærmningsbælter udlægges langs nordsiden af Sydskeppet over matr. nr. 43, 47, 49, 50 og 51 alle af Høje Taastrup by, Taastrup Nykirke sogn samt langs vestsiden af Køgevej over matr. nr. 46, 47 og 48 alle af Høje Taastrup by, Taastrup Nykirke sogn, samt alle parceller, der udstykkes fra de nævnte ejendomme, et 10,0 m bredt afskærmningsbælte som vist på plan 27-43-5. Afskærmningsbæltet skal vedligeholdes og beplantes efter reglerne i stk. 3.

Således vedtaget af Høje-Taastrup kommunalbestyrelse,
den 8. april 1969.

Flemming Jensen
borgmester

Børge Romme
stadsingeniør.

I medfør af § 1 i lov om byplaner (lovbekendtgørelse nr. 63 af 20. februar 1970) godkendes foranstående af Høje-Taastrup kommunalbestyrelse vedtagne forslag til tillæg nr. 1 til partiel byplanvedtægt nr. 1-14 for Høje-Taastrup kommune.

Boligministeriet, den 21. juli 1970

P.M.V.

E.B.

Munck.

bd

I medfør af § 10 i lovbekendtgørelse nr. 63 af 20. februar 1970 begæres foranstående tillæg nr. 1 til byplanvedtægt nr. 1-14 tinglyst på de af samme omfattede ejendomme.

Høje-Taastrup kommunalbestyrelse, den 11. august 1970.

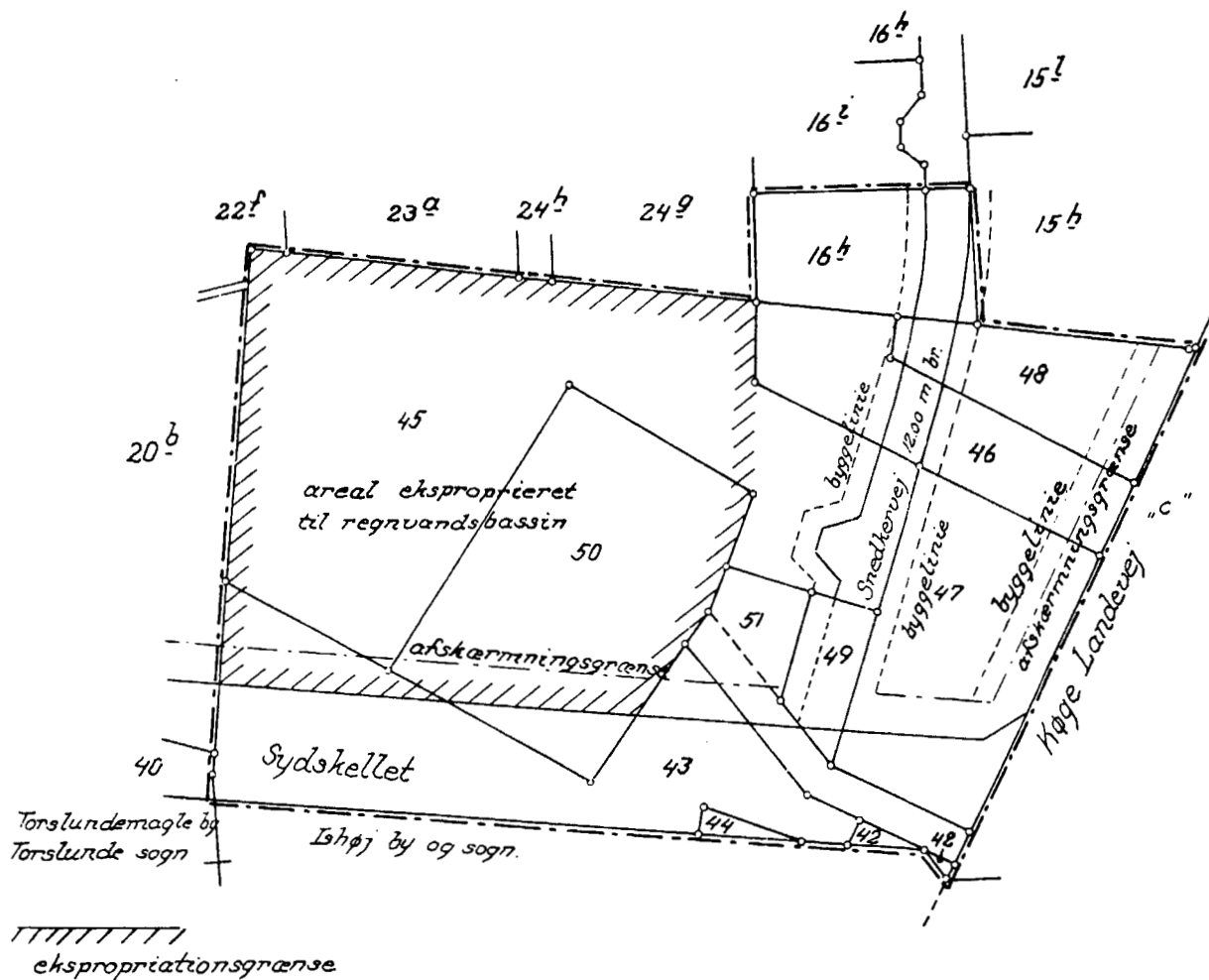
Flemming Jensen
borgmester

Børge Romme
stadsingeniør

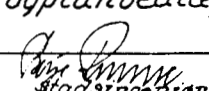
Indført i dagbogen for retten
i Taastrup den 12. 08. 70

LYST AKT: AL nr. 433.

Erl. V.R. Eriksen
cst.



ejendommens matrikelbetegn-
 else kontrolleret og ført ajour
 efter matriklens udvisende d. 13.
 oktober 1965

Høje-Taastrup kommune	
Bilag til tillæg nr. 2 til byplanvedtægt 14	27-43-5
	1:2000
 J. P. Møller Stadsingeniør	

TILLÆG NR. 3
TIL
BYPLANVEDTÆGT NR. 1-14
FOR
HØJE-TAASTRUP KOMMUNE

I medfør af byplanloven (lovbekendtgørelse nr. 63 af 20. februar 1970) fastsættes som tillæg 3 til den af boligministeriet den 12. april 1967 godkendte partielle byplanvedtægt nr. 1-14 for et område i Høje-Taastrup kommune følgende bestemmelser for det i § 1 nævnte område.

§ 1. *Tillæggets område.*

1. Området begrænses som vist på vedhæftede kortbilag 310/4-1-2^{x)} og omfatter følgende matr.nr.e:

18 a,

19 c, 19 d, 19 e,

20 b, 20 e, 20 f, 20 g,

21 f, 21 h, 21 i, 21 k, 21 m,

22 b, 22 e, 22 f,

40

alle af Høje Taastrup by, Taastrup Nykirke sogn, samt alle parcel-
ler, der efter den 20. juli 1973 udstykkes fra de nævnte ejendom-
me, og del af matr.nr. 4 ae, 4 af begge af Høje Taastrup by og
sogn, samt alle parceller der efter den 20. juli 1973 udstykkes
fra de nævnte ejendomme.

x) *Fodnote:* I forhold til den i byplanvedtægt 1-14 § 1, stk. 1 fastlagte områdebegrænsning er grænsen mod Hveen Boulevard reguleret således at den følger ekspropriationsgrænsen.

§ 2. *Vejforhold.*

1. Udlæg af veje og stier.

- 1.1 Ved områdets udstykning og anvendelse i overensstemmelse med byplanvedtægtens bestemmelser, skal der udlægges veje og stier i princippet som vist på kortbilag 310/4-1-2.
- 1.2 De blinde sideveje til Vandmestervej skal have en bredde af mindst 10 m.
- 1.3 Der udlægges areal til en 7 m sti fra Vandmestervej til hovedstien i det tidligere udlagte vejareal til Sydskellet.

2. Byggelinie^{x)}

- 2.1 Ingen bebyggelse må opføres Hveen Boulevard nærmere end den nord for byplanområdet beliggende rækkehusbebyggelse, som vist på kortbilaget.

§ 3. *Afskærmningsbælte.*

Der udlægges areal til et 10 m bredt afskærmningsbælte langs områdets ydergrænse som vist på kortbilaget.^{xx)}

Fodnote:

- x) Den i henhold til naturfredningslovens § 47 pålagte friholdelseslinie 150 m fra vejbyggelinien langs Hveen Boulevard, er ved Fredningsnævnet for Københavns amtsrådskreds's kendelse af 26. januar 1973 fastlagt til at være sammenfaldende med vejbyggelinien.
- xx) Den støjvold, der skal etableres langs Hveen Boulevard kan helt eller delvis indgå i afskærmningsbæltet. På kortbilaget er vist, hvorledes volden i princippet placeres.

§ 4. Udstykning.

1. Inden for tillæggets område, må der ikke udstykkes grunde, der er større end 6.000 m².
2. Ved områdets udstykning og anvendelse i overensstemmelse med byplanvedtægtens bestemmelser skal udstykningen ske efter de på kortbilaget viste retningslinier.

§ 5. Ophævelse af eksisterende servitutter.

Enhver eksisterende servitutbestemmelse i vedtægtsområdet, som måtte være i strid med nærværende tillægs bestemmelser bortfalder hermed i henhold til byplanlovens § 10, stk. 2.

Således vedtaget af Høje-Taastrup kommunalbestyrelse, den 10. april 1974.

Flemming Jensen
borgmester / *Børge Romme*
stadsingeniør

7.kt.j.nr.B-32-481-73.

Foranstående byplanvedtægt godkendes i medfør af § 1 i lov om byplaner (lovbekendtgørelse nr. 63 af 20. februar 1970).

Miljøministeriet, den 1. maj 1974.

Olaf Sigurdsson
eksp.sekr.

I medfør af § 10 i lovekendtgørelse nr. 63 af 20. februar 1970
begæres foranstående byplanvedtægt på de af samme omfattende e-
jendomme tinglyst.

Høje-Taastrup kommunalbestyrelse, den 16.5.1974.

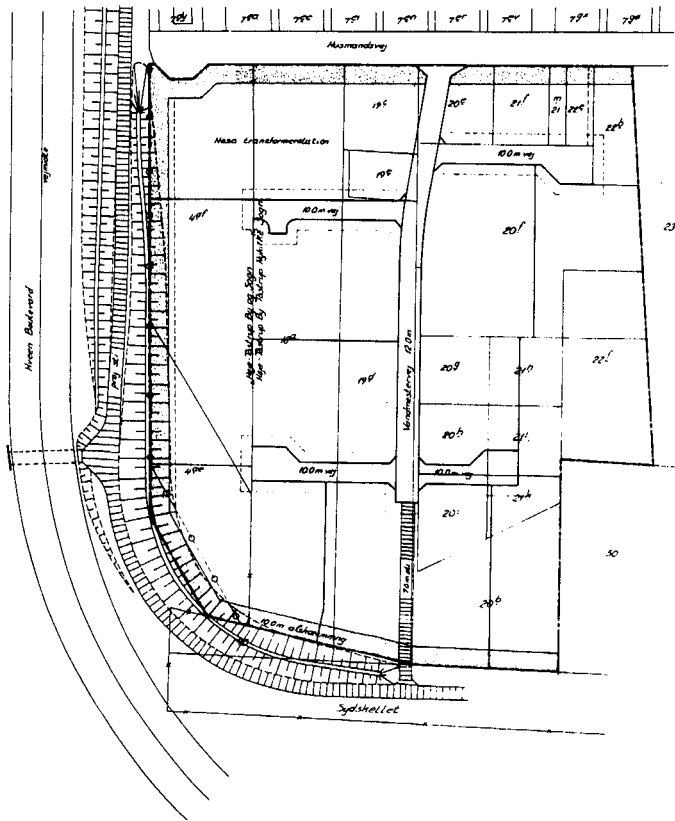
Flemming Jensen
borgmester / *Børge Romme*
stadsingeniør

Indført i dagbogen for retten i Tåstrup den 7.6.1974.

Lyst akt: Qnr. 216.

Lyst på hele matr.nr. 4 ae og 4 af.

Ketty Grützmeier
fm.



Ejendommens metriske målinger
kontrollet af fort. afd. efter
metriske kort af 18-7-73

- Vejkanter
- Ejerskabsgrenser
- ad.
- ny vej
- byggegrænse
- nye stier
- Indskrivningerne i de enkelte af 18-7-73

Måle-Tæstrup Kommune Teknisk forvaltning	
TILLEG 3 TIL	18-7-73
BYPLANVEDTÆGT	1-14
1-14	1:1.000
18-7-73	310/4-1-2

TILLÆG NR. 4
TIL
BYPLANVEDTÆGT 1-14

I medfør af byplanloven (lovbekendtgørelse nr. 63 af 20. februar 1970) fastsættes som tillæg nr. 4 til den af boligministeriet den 12. april 1967 godkendte partielle byplanvedtægt nr. 1-14 for at område i Høje-Taastrup kommune følgende bestemmelser for det i § 1 nævnte område.

§ 1. *Tillæggets område.*

Området begrænses som vist på vedhæftede kortbilag 310/5-1-1 og omfatter matr.nr. 16 k Høje Tåstrup by, Tåstrup Nykirke sogn.

§ 2. *Vejforhold.*

Der udlægges areal til forlængelse af Snedkervej i en bredde af 12 m.

§ 3. *Byggelinier.*

Langs den i § 2 nævnte forlængelse af Snedkervej pålægges bygge-
linier som vist på kortbilaget i en afstand af 5,5 m fra vejud-
lægslinien.

Således vedtaget af Høje-Taastrup kommunalbestyrelse, den 13.3.1974.

Flemming Jensen
borgmester

/ Børge Romme
stadsingeniør

7. kt. j. nr. B-32-250-74

Foranstående byplanvedtægt godkendes i medfør af § 1 i lov om byplaner (lovbekendtgørelse nr. 63 af 20. februar 1970).

Miljøministeriet, den 25. februar 1975

P.M.V.
E.B.

Olaf Sigurdsson
Eksp.sekr.

I medfør af § 10 i lovbekendtgørelse nr. 63 af 20. februar 1970 begæres foranstående byplanvedtægt tinglyst på den af samme omfattede ejendom.

Høje-Taastrup kommunalbestyrelse, den 3. marts 1975

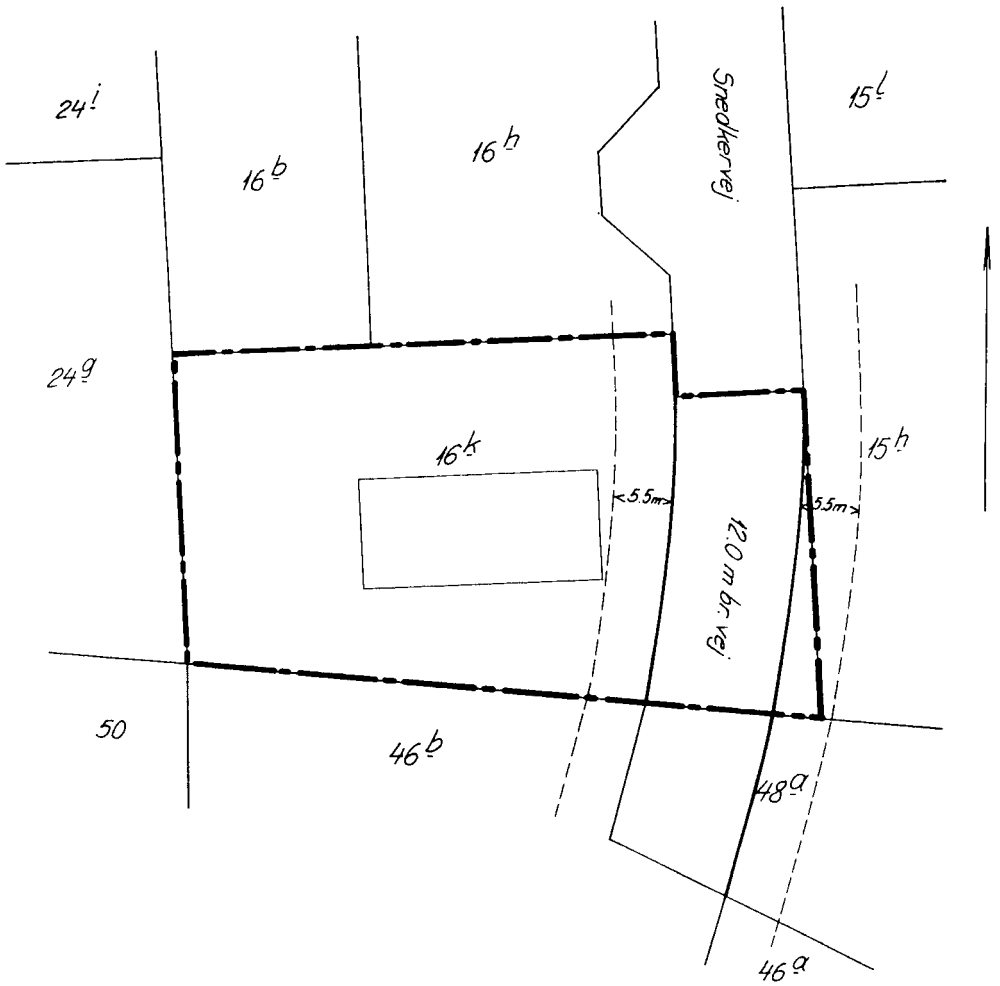
Flemming Jensen
borgmester

/ Harald V. Thomsen
overingeniør

Indført i dagbogen for retten i Tåstrup den 5. marts 1975

Lyst akt: Ø nr. 216

Erl. V. R. Eriksen
cst.



- Vedtægtsgrænse
- - - byggelinie
- ==== ny vejside

HØJE-TAASTRUP KOMMUNE		TEKNISK FORVALTNING	
Byplanvedtægt 1-14 tillæg 4		mål:	kontr.
		1:500	tegnet
religios:		godk.	for. sagsbehandler
		segn. nr. 310/5-1-1	